



## Médoc kierros

**Viinitarhoja, viinilinnoja ja Atlantin valtameren rantoja**



**271 km, 6 yötä**

**Alkaen 916€**

*Ainutlaatuinen matka halki Médocin niemimaan*

Tällä kauniilla reitillä pääsette tutustumaan Médocin legendaaristen linnojen viinitarhoihin, Gironde estuaarin pieniin idyllisiin satamiin ja Soulac-sur-Mer'in viehättävään merenrantakaupunkiin. Sieltä matka jatkuu Atlantin ja valtavan mäntymetsän välissä kiermurtelevaa pyörätietä pitkin Hourtin'iin, Ranskan suurimmalle luonnonjärvelle ja lopuksi Lacanau-Océaniin, rannikon vilkkaaseen ja suosittuun lomakohteeseen. Voitte rauhassa nauttia hyvinkin erilaisista maisemista tällä Gironde suistoalueen ja Atlantin valtameren välisellä maakaistaleella, sillä maasto on pääosin tasaista ja helppoajoista.



### **Tulopäivä - BORDEAUX**

Omatoiminen saapuminen Bordeaux'hon. Bike&Pillow'n edustaja hakee teidät lentokentältä tai rautatieasemalta ja vie ensimmäiseen majoituskohteeseen, jossa teille jaetaan reittiohjeet (ranska-englanti, tarvittaessa suomeksi), pyörät ja muut tarpeelliset varusteet. Ensimmäisenä iltana pääsette nauttimaan vapaasti upeasta Bordeaux'n kaupungista. Ravintoloiden runsaasta valikoimasta jokainen löytää varmasti mieleisensä, siksi tämän illan ateriala ei poikkeuksellisesti ole varattu etukäteen. Annamme toki suosituksia.

### **1 päivä - BORDEAUX - MARGAUX**

Halutessanne ehditte vielä tutustua Bordeaux'hon ennen kuin aloitatte varsinaisen kierroksen, sillä tämänpäiväinen ajomatka on aika lyhyt. Polkiessanne pohjoiseen Médociin päin, ohitatte upean, modernin, kesäkuussa 2016 yleisölle avatun Cité du Vin-keskuksen, jossa voi tutustua kaikkeen viiniin liittyvään eri puolilta maailmaa. Garonne-joen vartta seuraten saavutte pian Médocin viinialueelle.

### **2 päivä - MARGAUX - SAINT-CHRISTOLY**

Nyt olette Viiniä! Tämän toisen etapin aikana pyöräilette keskellä Médocin legendaarisia viinitarhoja. Päivän aikana ehditte ihailia monia maineikkaita linnoja, jotka osaltaan ovat tehneet tämän alueen kuuluisaksi ympäri maailmaa: Margaux, Pichon-Longueville, Latour, Mouton-Rotschild... Päivän etappi päättyy Gironde rannalle Saint-Christolyn kylään ansaittuun lepoon paikalliseen viini- ja ruokakulttuuriin tutustumalla.

### **3 päivä - SAINT-CHRISTOLY - SOULAC**

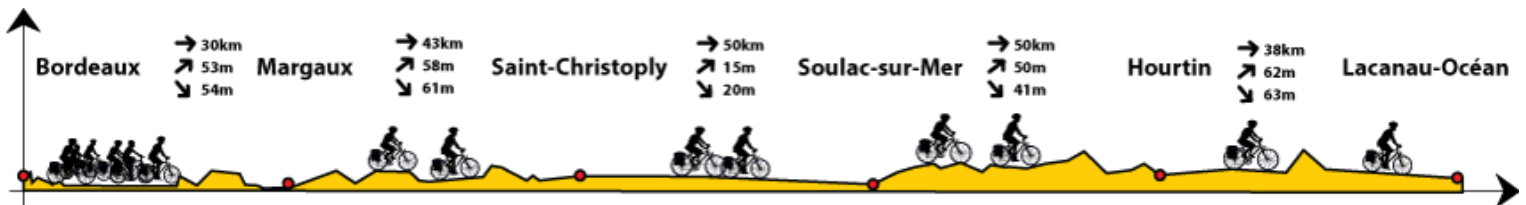
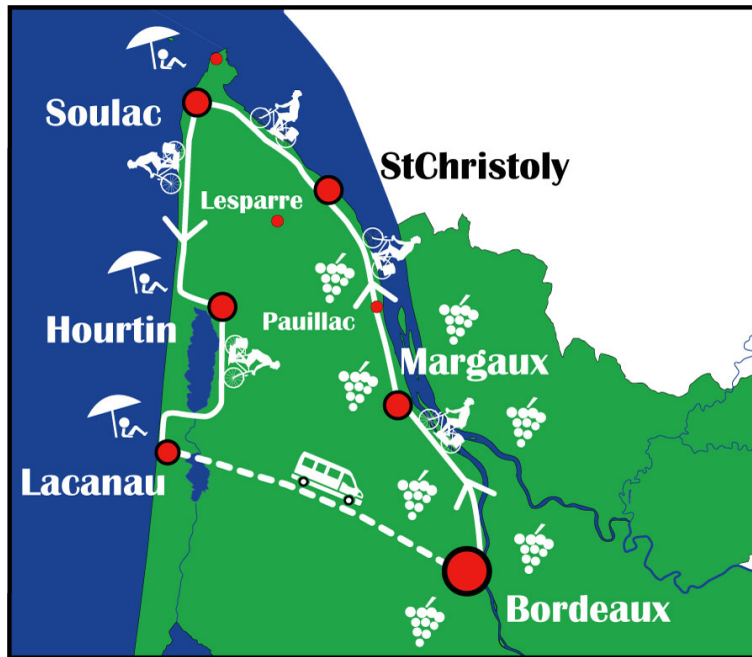
Tämänpäiväisen etapin aikana maisemat muuttuvat polkiessanne viinialueelta Atlantin rantaa kohden. Muutos ei ole niin jyrkkä, jos seuraatte ensin Gironde suistoalueen vartta. Näette alueelle tyypillisiä maisemia ja pieniä idyllisiä satamia. Jos jaksatte tehdä pienen lisälenkin Phare Richardin -majakalle asti, näette seudun ylhäältä käsin aivan uudesta näkökulmasta. Päivän lopussa Soulac-sur-Mer'in pittoreskit punatiiliset huvilat toivottavat teidät tervetulleiksi. Punatiilirakennukset ovat harvinaisia näillä seuduilla, mutta ne tekevät hyvin hienon vaikutuksen. Soulac ei ole ainoastaan kaunis kaupunki vaan myös suosittu rantalomakohde, jossa saa kosketuksen valtameren suuruuteen ja voi myös nähdä kaukana hämmöttävän Cordouanin majakan, joka kuuluu UNESCO:n maailmanperintökohteisiin.

#### 4 päivä - SOULAC-SUR-MER - HOURTIN

Tämän päivän reitti kulkee Hourtin'iin "Vélodyssée" -pyörätietä pitkin. Vélodyssée seuraa Ranskan länsirannikkoa (1200 km) ja kuuluu eurooppalaiseen EuroVelo -pyöräilyverkostoon. Matkalla voitte pysähtyä levähtämään yhdelle monista hiekkarannoista ja nauttia Atlantin aalloista. Kuumalla ilmalla kuulette laulukaskasten korviahuumaavaa sirtystä kun poljette merimäntyjen keskellä Landes'n valtavassa metsässä (n.miljoona hehtaaria). Saavuttuanne Hourtinin kaupunkiin, voitte valita uimapaikkanne Ranskan suurimman järven- ja merenrannan välillä.

#### 5 päivä: - HOURTIN - LACANAU-OCÉAN

Matkanne päättyy Lacanau-Océanin rantakaupunkiin. Päästäksenne sinne teillä on kaksi mahdollista reittiä Maubuissonista, Hourtin-Carcans -järven päädyistä. Helppo rannikkoreitti vie suoraan Lacanau-Océaniin seuraten vanhoja saksalaisten toisen maailmasodan aikana kapeista betonilaatoista rakentamia teitä, jotka ovat paikoitellen huonokuntoisia, mutta joilla on kuitenkin oma viehätöksensä. Jos taas valitsette sisämaareitin, voitte ihailia kauniita kumpuilevia maisemia ja pysähtyä vaikka Etang de Cousseau -lammen luonnonsuojelualueelle. Tämä mäkinen osuus on epäilemättä tämän kierroksen "urheilullisin" kohta. Lopulta saavutte Lacanau-Océanin vilkkaaseen rantakaupunkiin, josta teidät haetaan illemmalla minibussillamme takaisin Bordeaux'hon pyöräilykierroksenne viimeiseksi yöksi.





## Entre-deux-mers kierros

**Viinitarhoja, linnoituskaupunkeja, luostareita ja pieniä idyllisiä kyliä**



**195 km, 5 yötä**

**Alkaen 747€**

*Tutustukaa uskomattoman hienoihin viinitarhoihin ja jännittävään paikalliseen historiaan*

Tämä kierros vie Bordeaux'sta Entre-deux-Mers'in ("Kahden meren välissä", eli Garonne- ja Dordogne-jokien välinen alue) ja Libournen alueille, missä päästään tutustumaan paikalliseen historiaan: mahtaviin linnoihin (Cadillac, Malromé, Rauzan, Veyres) ja aikoinaan kukoistaneisiin luostareihin (Sauve-Majeur, Blasimon). Voitte seikkailla keskiaikaisissa Saint-Emilionin ja Saint-Macairen kaupungeissa sekä vanhoissa linnoituskaupungeissa kuten Créonissa, Saveterre-de-Guyenessä ja Libournessa. Näitä kaikkia ympäröivät maailmankuulut viiniviljelykset ja -linnat. Pyörämatkanne loppuu taas Bordeaux'hon, jonne voitte halutessanne varata lisäöitä.



### **Tulopäivä - BORDEAUX**

Omatoiminen saapuminen Bordeaux'hon. Bike&Pillow'n edustaja hakee teidät lentokentältä tai rautatieasemalta ja vie ensimmäiseen majoituskohteeseen, jossa teille jaetaan reittiohjeet (ranska-englanti, tarvittaessa suomeksi), pyörät ja muut tarpeelliset varusteet. Ensimmäisenä iltana pääsette nauttimaan vapaasti upeasta Bordeaux'n kaupungista. Ravintoloiden runsaasta valikoimasta jokainen löytää varmasti mieleisensä, siksi tämän illan ateriala ei poikkeuksellisesti ole varattu etukäteen. Annamme toki suosituksia.

### **Päivä 1 - BORDEAUX - CRÉON**

Halutessanne ehditte vielä tutustua Bordeaux'hon ennen kuin aloitatte ajomatkan kohti Créonia, sillä ensimmäinen etappi on aika lyhyt. Jätätte Bordeaux'n ylittämällä Garonne-joen Pont de Pierre-siltaa pitkin oikealle rannalle. Ohitatte pieniä paalujen varassa seisovia kalastuskoppeja, jotka ovat Gironden estuaarialueelle hyvin tyypillisiä. Saavutte Robert Lapébie-pyörätielle, jota pitkin jatkatte matkaa Entre-deux-Mers'in viinitarhojen keskellä. Voitte myös poiketa pyörätietä ja käydä matkan varrella olevissa ihastuttavissa pikkukylissä.

### **Päivä 2 - CRÉON - SAINT MACAIRE**


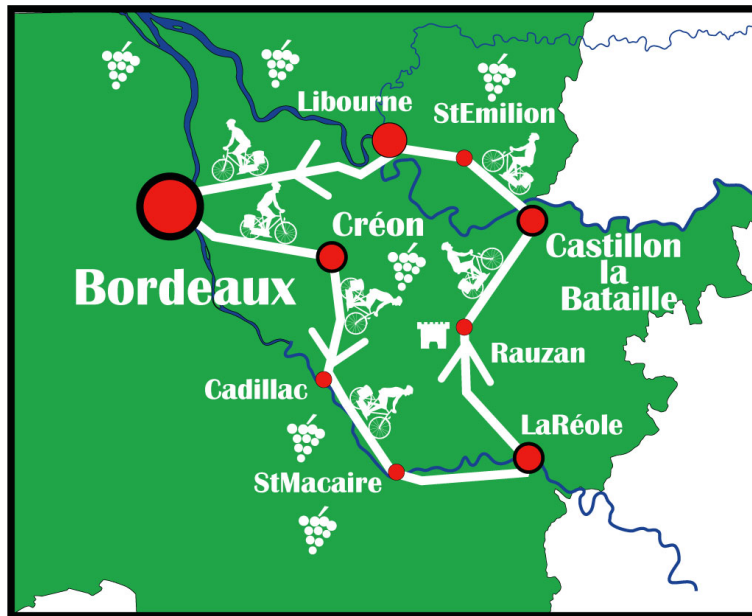
Tänään pyöräillään viiniviljelysten keskellä upeissa maisemissa. Entre-deux-Mers'in alueen kumpuilevat mäet saattavat välillä olla aika jyrkkiäkin, mutta kauniit näkymät palkitsevat urheilusuoritusten jälkeen. Linnoituskaupunki Cadillacissa voitte tutustua kalustettuun linnaan, joka on peräisin 1600-luvulta ja Sainte-Croix-du-Mont'issa luoliin, joissa on fossilisoituneita ostereita. Verdelaix'n kaupungissa on kaunis basilika ja sen hautausmaalla kuuluisan maalarin Toulouse-Lautrecin hauta. Taitelija nimittäin kuoli lähellä sijaitsevassa Malromén linnassa. Lähistöllä on myös François Mauriacin kesäasunto Malagar, joka on nykyisin museona. Mauriac sai Nobelin kirjallisuuspalkinnon v. 1952. Seuraavaksi saavutaan Saint-Macairen kauniiseen keskiaikaiseen kaupunkiin. Sieltä matka jatkuu jokivartta, paikoin päälystämätöntä reittiä pitkin, Castets-en-Dorthen kaupunkiin ja sieltä Garonnen sivukanaalia myötäilevää pyörätietä seuraavaan majoitukseen pieneen Fontet'n kaupunkiin. Tämän päivän etappi on varmaan yksi kierroksen unohtumattomimmista

### **Päivä 3 - FONTET - CASTILLON-LA-BATAILLE**

Tänään pyöräilette Entre-deux-Mers'in halki Dordogne-joen varrelle historialliseen Castillon-la-Bataille'n kaupunkiin, jossa käyty taistelu teki lopun englantilaisten vallasta satavuotuisen sodan viimeisessä taistelussa v. 1453. Fontet'sta ajetaan ensin la Réolen kaupunkiin, jonka vanhin ja kaunein osa on ylhäällä kukkulalla. Seuraavaksi suunnataan Ranskan pienimpään kuntaan (3,5 ha) Castelmoron-d'Albret'hen, pittereskiin, kalliolle rakennettuun linnoituskaupunkiin. Sitten poljette Blasimoniin, jossa voitte tutustua mm. Saint-Nicolas'n luostariin. Sieltä jatketaan Rauzaniin, joka on kuuluisa linnastaan ja Céléstine-tippukiviluolastaan. Matka jatkuu Castillon-la-Batailles'iin, mutta matkan varrella voitte pysähtyä jollekin monista viinitiloista.

#### Päivä 4 - CASTILLON-LA-BATAILLE - BORDEAUX

Ennen kuin lähdette paluumatkalle Bordeaux'hon, teidän kannattaa tutustua Saint-Emilioniin (UNESCO), kukkulalle rakennettuun kauniiseen keskiaikaiseen kaupunkiin, jossa on paljon mielenkiintoisia nähtävyyksiä, kuten Euroopan suurin maanalainen monoliittinen kirkko, pieniä jyrkkiä mukulakivikatuja ja Kuninkaan Tornin (Tour du Roy) , josta avautuu upeat näkymät kaupungin tiilikattojen ja viinitarhojen ylle. Mutta ennen sinne tuloa voitte tehdä pienen lisälänkin alueen kauniilla maaseudulla ja pysähtyä ihaillemaan Château Ferrandin vähemmän tunnettuja luolia, jotka 1600-luvulla kaivettiin linnan silloisen omistajan toimesta. Matkanne suuntaa sitten kohti Libournea, vanhaa linnoituskaupunkia Isle- ja Dordogne-jokien yhtymäkohdassa, jossa kannattaa pysähtyä. Matkalla kohti Bordeaux'ta ohitatte loisteliaan historiallisen Vayres'in linnan, jonka puutarha on "Ranskan merkittävien puutarhojen"-listalla. Saavutte Bordeaux'hon Garonnen oikealta rannalta uutta, vuonna 2013 valmistunutta Chaban-Delmas -nostosiltaa pitkin. Mahtava loppu hienolle päivälle!







## Hauts-de-Gironde kierros

**Viinitarhoja, linnoituksia, historiallisia kohteita**



**220 km, 5 yötä**

**Alkaen 763€**

*Gironden jokisuualue, Blaye'n linnoitus, Côtes de Blaye'n ja Côtes de Bourg'in viinialueet sekä Saint Emilionin keskiaikainen kaupunki kuuluvat tämän kierroksen ohjelmaan*

Tämä kierros alkaa Bordeaux'sta Médocin niemimaan suuntaan. Ylitätte Gironden jokisuualueen lautalla Lamarquesta Blaye'hin. Voitte ihaila Blaye'n ja Bourg'in linnoituksia, tutustua viehättäviin pikkukyläin Gironden varrella ja nähdä viiniviljelyksiä silmänkantamattomiin. Näiltä seuduilta löytyy runsaasti historiallisia kohteita eri aikakausilta: esihistoriallinen Pair-non-Pairin luola maalauksineen, Plassacin roomalaisajan huvilan rauniot, lukuisia kauniita romaanista tyyliä edustavia kirkkoja ja kappeleita, Saint-Emilionin keskiaikainen kaupunki ja maailmankuulu viinialue, Créonin, Sauveterre-de-Guyennen ja Libournen linnoituskaupungit ja paljon muuta. Matkanne loppuu Bordeaux'hon, jonne voitte halutessanne varata lisäöitä.



### **Tulopäivä - BORDEAUX**

Omatoiminen saapuminen Bordeaux'hon. Bike&Pillow'n edustaja hakee teidät lentokentältä tai rautatieasemalta ja vie ensimmäiseen majoituskohteeseen, jossa teille jaetaan reittiohjeet (ranska-englanti, tarvittaessa suomeksi), pyörät ja muut tarpeelliset varusteet. Ensimmäisenä iltana pääsette nauttimaan vapaasti upeasta Bordeaux'n kaupungista. Ravintoloiden runsaasta valikoimasta jokainen löytää varmasti mieleisensä, siksi tämän illan ateriala ei poikkeuksellisesti ole varattu etukäteen. Annamme toki suosituksia.

### **1 Päivä - BORDEAUX - BLAYE**

Ennen kuin suuntaatte Blaye'hin ehditte vielä pyöräillen tutustua Bordeaux'hon. Polkiessanne Médocin pohjoiseen päin, ohitatte upean, modernin, kesäkuussa 2016 yleisölle avatun Cité du Vin-keskuksen, jossa voi tutustua kaikkeen viiniin liittyvään eri puolilta maailmaa. Garonne-joen vartta seuraten saavutte pian Médocin viinialueelle. Lamarquesta ylitätte Gironden estuaarin lautalla Blaye'n kaupunkiin, jossa seuraavaksi yövytte.

### **2 Päivä - BLAYE - LIBOURNE**

Edessänne on mielenkiintoinen päivä matkalla kohti Libournea. Gironden jokialueen varsilla olette keskellä mitä ihastuttavimpia maisemia, mutta ennen lähtöänne Blaye'sta kierrelkää kaikessa rauhassa 1600-luvun linnoituksessa, joka on UNESCON maailmanperintökohde. Matkan varrella näette Plassacin roomalaisajalta peräisin olevan huvilan rauniot ja Bourg-sur-Gironde'issa kukkulalla kohoavan linnoituksen, josta avautuu upea näköala Dordogne-joelle, sekä lukuisia idyllisiä pikkukaupunkeja. Joka puolella näkyy viiniviljelyksiä silmänkantamattomiin. Vähitellen jätätte kuitenkin Blayen ja Bourgin viinialueen taakseen ja saavutte Fronsacin alueen kumpuileviin maisemiin, lopulta 1200-luvulla perustettuun Libournen linnoituskaupunkiin.

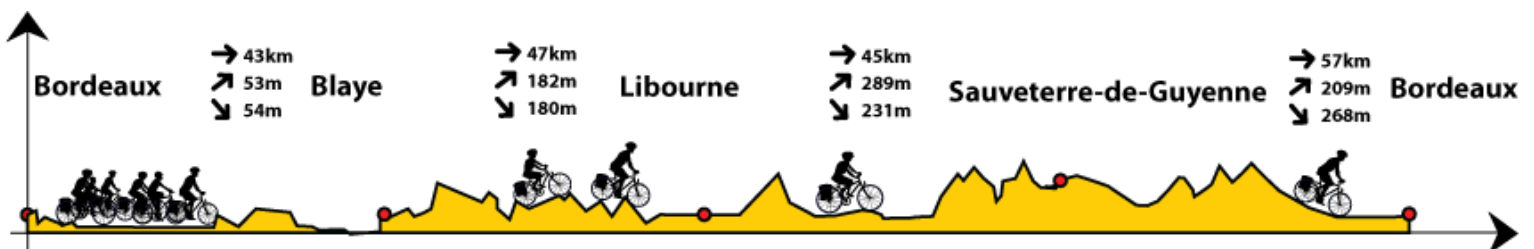
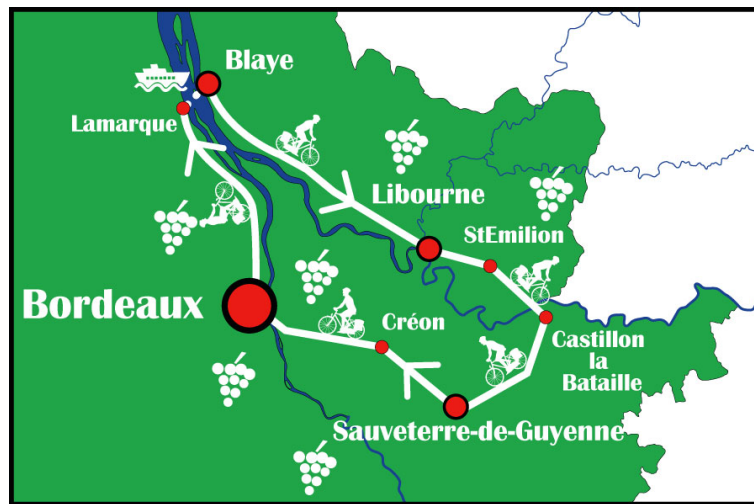
### **3 Päivä - LIBOURNE - SAUVETERRE-DE-GUYENNE**

Lähdettyänne Libournesta tulette Saint-Emilionin arvostetulle 5500 hehtaarin viinialueelle, jonka viinit ovat maailmankuuluja ja tunnettuja "grand cru classé"-luokituksestaan. Saint-Emilion on myös UNESCON maailmanperintökohde, kukkulalle rakennettu kaunis keskiaikainen kaupunki, jossa on paljon mielenkiintoisia nähtävyyksiä, kuten Euroopan suurin maanalainen monoliittinen kirkko, pieniä jyrkkiä mukulakivikatuja ja Kuninkaan

Torni (Tour du Roy), josta avautuu mahtovat näkymät kaupungin tiilikattojen ja viinipeltojen ylle. Matka jatkuu historialliseen Castillon-la-Bataillen kaupunkiin, jossa käyty taistelu teki lopun englantilaisten vallasta satavuotisen sodan viimeisessä taistelussa v. 1453. Ylitätte Dordogne-joen ja jatkatte matkaanne sen vasemmalla rannalla kohti Sauveterre-de-Guyennen viehättävää linnoituskaupunkia. Pian jo pyöräilette Entre-deux-Mers'in viinialueella ja voitte tutustua Rauzaniin ja sen linnaan ja Céléstine-tippukiviluolaan sekä Blasimonin linnoituskaupunkiin, sen luostariin ja luonnonsuojelualueeseen.

#### Päivä 4 - SAUVETERRE-DE-GUYENNE - BORDEAUX

Ihailtuanne vielä kerran Sauveterren vanhoja kaupunginportteja ja sen keskusaukiota ympäröiviä kaarikäytäviä, jätätte tämän 1281 perustetun kaupungin ja aloitatte viimeisen pyöräilypäivänne ajamalla pitkin Robert Lapébie -pyörätietä. Vanhat juna-asemat ja ratavartijoiden talot muistuttavat ajoista, jolloin junat vielä käyttivät tätä 1800-luvulta peräisin olevaa rataa! Jos voimat riittävät niin matkan varrella sijaitsevan Sauve-Majeurin luostarin rauniot (UNESCO) ovat pienen lisäkierroksen arvoiset. Lähestyessänne Garonne-joen oikealta rannalta käsin majesteettista Bordeaux'n kaupunkia, näette jokivarressa tyypillisiä pieniä paalujen varassa seisovia kalastusmajoja, joista käsin pyydetään Gironden maakunnassa erityisesti arvostettuja kaloja kuten merinahkiaisia, pilkkusillejä, kelttejä, kotkakaloja ja hietakatkarapuja. Tulo kaupunkiin tapahtuu Bordeaux'n symbolia, Pont de Pierre -siltaa pitkin ja keskustaan pääsee mm. joitain vuosia sitten kunnostettua Garonnen rantakatua myöten, mistä avautuvat myös mahtavat näkymät koko kaupunkiin.





## Sud-Gironde kierros

**Viiniviljelyksiä, Landes'n mäntymetsä ja Arcachon**



**295 km, 7 yötä**

**Alkaen 1053€**

*Bordeaux'sta Arcachonin lahden viehättäviin merenrantakaupunkeihin pyörällä, kanootilla ja veneellä. Tällä kierroksella yhdistyvät kaunis luonto ja historialliset kohteet.*

Bordeaux'sta lähdette tutustumaan Gironden maakunnan eteläosaan, Graves'in ja Sauternes'in viinialueisiin ja historiallisiin kohteisiin (esim. La Brèden ja Villandraut'n linnat). Pyöräilette valtavassa Landes'n mäntymetsässä, melotte kanootilla Leyre-joella ja näette Arcachonin lahden pieniä osterisatamia. Teillä on päivä aikaa tutustua Arcachoniin, joka oli jo toisen keisarikunnan (Napoleon III) aikana suosittu merenrantakaupunki. Menette sitten veneellä toiselle puolelle lahtea Cap Ferret'n niemimaalle ja pyöräilette lahden ympäri lukuisten pienten idyllisten osterinviljelykylien läpi, kunnes tulette Andernos-les-Bains'iin, merenranta- ja osterikaupunkiin.



### **Tulopäivä - BORDEAUX**

Omatoiminen saapuminen Bordeaux'hon. Bike&Pillow'n edustaja hakee teidät lentokentältä tai rautatieasemalta ja vie ensimmäiseen majoituskohteeseen, jossa teille jaetaan reittiohjeet (ranska-englanti, tarvittaessa suomeksi), pyörät ja muut tarpeelliset varusteet. Ensimmäisenä iltana pääsette nauttimaan vapaasti upeasta Bordeaux'n kaupungista. Ravintoloiden runsaasta valikoimasta jokainen löytää varmasti mieleisensä, siksi tämän illan ateriala ei poikkeuksellisesti ole varattu etukäteen. Annamme toki suosituksia.

### **1 päivä - BORDEAUX - RIONS**

Teillä on aikaa tutustua Bordeaux'n kauniiseen kaupunkiin ennen lähtöä. Matkalla etelään saatte nauttia kauniista maaseudusta Graves'in viinitalon alueella. La Brèdessä voitte nähdä maailmankuulun filosofin Montesquieun syntymälinnan, jossa hän myös kirjoitti suurimman osan teoksistaan (esim. Lakien henki). Täältä matka jatkuu Langoiraniin Garonnen toiselle rannalle, jonka kukkulalla kohoavasta keskiaikaisesta linnasta avautuvat mahtavat näkymät ympäröivälle maaseudulle. Sitten onkin aika siirtyä seuraavaan majoitukseen, läheiseen Rions'in kylään. Suomalaisen Berglundin perheen omistama Château Carsin on Rionsista vain n. 4 km päässä.

### **2 päivä - RIONS - VILLANDRAULT**

Tämän päivän reitti vie teidät Cérons'in ja erityisesti Sauternes'in viinialueille. Budosin linnanrauniot Ciron-joen rantamilla on ehdoton pysähdyspaikka ennen Sauternes'in päin polkemista. Tällä maineikkaalla viinialueella tehdään makeita valkoviinejä. Voitte nähdä vilauksen myös kuuluisimmista viinitiloista: Château Yquem, Filhot ja La Tour Blanche. Matkanne jatkuu Roaillaniin, jossa voitte tutustua Roquetailladen linnahan. Se on rakennettu vuonna 1306 ja on Ranskan ainoa säilynyt näyte feodaalijan linna-arkkitehtuurista. Päivänne päättyy Villandraut'hon, jossa voitte ihaila paavi Klemens V'n rakenuttamaa upeaa linnaa 1200-luvun lopulta.

### **3 päivä - VILLANDRAULT - HOSTENS**

Tämän etapin aikana maisemat muuttuvat huomattavasti, kun poljette kauniista pyörätietä pitkin Villandraut'sta St Symphorienin kautta Hostens'iin. Olette keskellä Landes'n metsää, jossa vuorottelevat pienet pittoreskit kylät ja laajat merimäntyalueet. Hostens'issa entisen ruskohiilivouhoksen paikalla on nyt kaksi suurta järveä. 1960-luvun

loppupuolelle asti tämä louhos tuotti polttoainetta paikalliselle voimalalle.

#### 4 päivä - HOSTENS - LE TEICH

Vuodenajasta ja vedenkorkeudesta riippuen teillä on mahdollisuus jättää hetkeksi pyöränne ja jatkaa kanootilla. Melotte alas Leyre-jokea upealla Natura 2000-verkoston alueella. Joki laskee Arcachonin lahden suistoon, lähelle Le Teichin lintujensuojelualuetta, missä lukuisat lintulajit pesivät.

#### 5 päivä - LE TEICH - ARCACHON

Tämän päivän lyhyt ajomatka kulkee pitkin erittäin viehättävää rannikkopolkua, jolta on mahtavat näkymät Arcachonin lahdelta. Matkan varrella voitte ihaila monia idyllisiä osterisatamia kunnes saavutte Arcachoniin, tyylikkääseen ja kuuluisaan rantalomakohteeseen. Siellä voitte kävellä vilkkaalla rantakadulla ja nähdä kauempana lahdelta häämöttävät "Ile aux Oiseaux"-saaren paalujen päällä seisovat talot (Maisons tchanquées). Näette myös kukkulalla sijaitsevan "Talvikaupungin" (Ville d'Hiver) ja sen kuvankauniit huvilat, jotka antavat Arcachonille sille ominaisen leiman. Pieni lisälennkki Euroopan suurimmalle hiekkadyynille, Dune de Pilat'lle, on todella vaivan arvoinen (n. 15 km edestakaisin). Sen 110 metrin korkeudesta avautuvat henkeäsalpaavat näkymät Arcachonin lahdelta. Vikkaimpana matkailukautena ylös pääsee portaita pitkin.

#### 6 päivä - ARCACHON - CAP FERRET - ANDERNOS

Matkan viimeisen etapin kohokohta on n. puolen tunnin venematka lahden yli Cap Ferret'hen, joka on kapea niemimaa Atlantin ja Arcachonin lahden välissä. Aamupäivä sujuu leppoisasti pienillä kaduilla kierrellessä ja kalastajakortteliin tutustuessa. Majakan 258 porrasta kannattaa kiivetä, sillä 52 metrin korkeudesta saa hyvän kuvan kaupungista ja sen ympäristöstä. Paluumatkalla kannattaa ehdottomasti pysähtyä ihaillemaan l'Herben algerialaista kappelia ja osterinviljelykylää. Pienempiä osterikyliä löytyy lahden puolelta koko matkan varrelta Andernos-les-Bains'iin asti. Paluu Bordeaux'hon tapahtuu Bike&Pillow'n minibussilla Andernosista.

